

**FOTO SURVEY KONDISI JALAN TAHUN 2025**

**RUAS JALAN : Wanasari - Pesangkalan**



LOKASI : **STA 0+000**

LOKASI : **STA 0+100**

KONDISI PERKERASAN : 

Sedang
--------

  
LEBAR PERKERASAN : 

5
---

 M  
TYPE PERKERASAN : 

Aspal
-------

KONDISI PERKERASAN : 

Baik
------

  
LEBAR PERKERASAN : 

4,5
-----

 M  
TYPE PERKERASAN : 

Aspal
-------

NO. RUAS	NAMA RUAS	DPUPR KAB.BANJARNEGARA	PETUGAS SURVEY	HALAMAN
20	Wanasari - Pesangkalan		FIRDAUS & DAMAS	1

**FOTO SURVEY KONDISI JALAN TAHUN 2025**

**RUAS JALAN : Wanasari - Pesangkalan**



LOKASI : **STA 0+200**

LOKASI : **STA 0+300**

KONDISI PERKERASAN : 

Baik
------

  
LEBAR PERKERASAN : 

4,5
-----

 M  
TYPE PERKERASAN : 

Aspal
-------

KONDISI PERKERASAN : 

Baik
------

  
LEBAR PERKERASAN : 

4,5
-----

 M  
TYPE PERKERASAN : 

Aspal
-------

NO. RUAS	NAMA RUAS	DPUPR KAB.BANJARNEGARA	PETUGAS SURVEY	HALAMAN
20	Wanasari - Pesangkalan		FIRDAUS & DAMAS	2

**FOTO SURVEY KONDISI JALAN TAHUN 2025**

**RUAS JALAN : Wanasari - Pesangkalan**



LOKASI :           **STA**           **0+400**

LOKASI :           **STA**           **0+500**

KONDISI PERKERASAN           :     
 LEBAR PERKERASAN            :    M  
 TYPE PERKERASAN             :   

KONDISI PERKERASAN           :     
 LEBAR PERKERASAN            :    M  
 TYPE PERKERASAN             :   

NO. RUAS	NAMA RUAS	DPUPR KAB.BANJARNEGARA	PETUGAS SURVEY	HALAMAN
20	Wanasari - Pesangkalan	DPUPR KAB.BANJARNEGARA	FIRDAUS & DAMAS	3

**FOTO SURVEY KONDISI JALAN TAHUN 2025**

**RUAS JALAN : Wanasari - Pesangkalan**



LOKASI :           **STA**           **0+600**

LOKASI :           **STA**           **0+700**

KONDISI PERKERASAN           :     
 LEBAR PERKERASAN            :    M  
 TYPE PERKERASAN             :   

KONDISI PERKERASAN           :     
 LEBAR PERKERASAN            :    M  
 TYPE PERKERASAN             :   

NO. RUAS	NAMA RUAS	DPUPR KAB.BANJARNEGARA	PETUGAS SURVEY	HALAMAN
20	Wanasari - Pesangkalan	DPUPR KAB.BANJARNEGARA	FIRDAUS & DAMAS	4

**FOTO SURVEY KONDISI JALAN TAHUN 2025**

**RUAS JALAN : Wanasari - Pesangkalan**



LOKASI :           **STA           0+800**

LOKASI :           **STA           0+900**

KONDISI PERKERASAN           :     
 LEBAR PERKERASAN            :    M  
 TYPE PERKERASAN             :   

KONDISI PERKERASAN           :     
 LEBAR PERKERASAN            :    M  
 TYPE PERKERASAN             :   

NO. RUAS	NAMA RUAS	DPUPR KAB.BANJARNEGARA	PETUGAS SURVEY	HALAMAN
20	Wanasari - Pesangkalan		FIRDAUS & DAMAS	5

**FOTO SURVEY KONDISI JALAN TAHUN 2025**

**RUAS JALAN : Wanasari - Pesangkalan**



27/09/2025 08:23:07  
7°25'9"S 109°42'35"E  
Kabupaten Banjarnegara  
#Ruas 1.20 Wanasari - Pesangkalan  
#STA 1+000  
#Survei Jalan #DPUPR Kab Banjarnegara



27/09/2025 08:24:19  
7°25'11"S 109°42'37"E  
Kabupaten Banjarnegara  
#Ruas 1.20 Wanasari - Pesangkalan  
#STA 1+100  
#Survei Jalan #DPUPR Kab Banjarnegara

LOKASI :           **STA            1+000**

LOKASI :           **STA            1+100**

KONDISI PERKERASAN           :     
LEBAR PERKERASAN                :    M  
TYPE PERKERASAN                 :   

KONDISI PERKERASAN           :     
LEBAR PERKERASAN                :    M  
TYPE PERKERASAN                 :   

NO. RUAS	NAMA RUAS	DPUPR KAB.BANJARNEGARA	PETUGAS SURVEY	HALAMAN
20	Wanasari - Pesangkalan		FIRDAUS & DAMAS	6

**FOTO SURVEY KONDISI JALAN TAHUN 2025**

**RUAS JALAN : Wanasari - Pesangkalan**



27/09/2025 08:25:17  
7°25'12"S 109°42'40"E  
Kabupaten Banjarnegara  
#Ruas 1.20 Wanasari - Pesangkalan  
#STA 1+200  
#Survei Jalan #DPUPR Kab Banjarnegara



27/09/2025 08:26:12  
7°25'14"S 109°42'42"E  
Kabupaten Banjarnegara  
#Ruas 1.20 Wanasari - Pesangkalan  
#STA 1+300  
#Survei Jalan #DPUPR Kab Banjarnegara

LOKASI :           **STA            1+200**

LOKASI :           **STA            1+300**

KONDISI PERKERASAN           :     
LEBAR PERKERASAN                :    M  
TYPE PERKERASAN                 :   

KONDISI PERKERASAN           :     
LEBAR PERKERASAN                :    M  
TYPE PERKERASAN                 :   

NO. RUAS	NAMA RUAS	DPUPR KAB.BANJARNEGARA	PETUGAS SURVEY	HALAMAN
20	Wanasari - Pesangkalan		FIRDAUS & DAMAS	7

**FOTO SURVEY KONDISI JALAN TAHUN 2025**

**RUAS JALAN : Wanasari - Pesangkalan**



LOKASI :           **STA**           **1+400**

KONDISI PERKERASAN           :   

LEBAR PERKERASAN            :    M

TYPE PERKERASAN             :   

LOKASI :           **STA**           **1+500**

KONDISI PERKERASAN           :   


LEBAR PERKERASAN            :    M

TYPE PERKERASAN             :   

NO. RUAS	NAMA RUAS	DPUPR KAB.BANJARNEGARA	PETUGAS SURVEY	HALAMAN
20	Wanasari - Pesangkalan		FIRDAUS & DAMAS	8

**FOTO SURVEY KONDISI JALAN TAHUN 2025**

**RUAS JALAN : Wanasari - Pesangkalan**



LOKASI :           **STA**           **1+600**

KONDISI PERKERASAN           :   

LEBAR PERKERASAN            :    M

TYPE PERKERASAN             :   

LOKASI :           **STA**           **1+700**

KONDISI PERKERASAN           :   


LEBAR PERKERASAN            :    M

TYPE PERKERASAN             :   

NO. RUAS	NAMA RUAS	DPUPR KAB.BANJARNEGARA	PETUGAS SURVEY	HALAMAN
20	Wanasari - Pesangkalan		FIRDAUS & DAMAS	9

**FOTO SURVEY KONDISI JALAN TAHUN 2025**

RUAS JALAN : Wanasari - Pesangkalan



LOKASI :           **STA**           **1+800**

LOKASI :           **STA**           **1+900**

KONDISI PERKERASAN           :     
 LEBAR PERKERASAN            :    M  
 TYPE PERKERASAN             :   

KONDISI PERKERASAN           :     
 LEBAR PERKERASAN            :    M  
 TYPE PERKERASAN             :   

NO. RUAS	NAMA RUAS	DPUPR KAB.BANJARNEGARA	PETUGAS SURVEY	HALAMAN
20	Wanasari - Pesangkalan	DPUPR KAB.BANJARNEGARA	FIRDAUS & DAMAS	10

**FOTO SURVEY KONDISI JALAN TAHUN 2025**

RUAS JALAN : Wanasari - Pesangkalan



LOKASI :           **STA**           **2+000**

LOKASI :           **STA**           **2+100**

KONDISI PERKERASAN           :     
 LEBAR PERKERASAN            :    M  
 TYPE PERKERASAN             :   

KONDISI PERKERASAN           :     
 LEBAR PERKERASAN            :    M  
 TYPE PERKERASAN             :   

NO. RUAS	NAMA RUAS	DPUPR KAB.BANJARNEGARA	PETUGAS SURVEY	HALAMAN
20	Wanasari - Pesangkalan	DPUPR KAB.BANJARNEGARA	FIRDAUS & DAMAS	11

**FOTO SURVEY KONDISI JALAN TAHUN 2025**

RUAS JALAN : Wanasari - Pesangkalan



LOKASI :           **STA**           **2+200**

KONDISI PERKERASAN           :   

LEBAR PERKERASAN            :    M

TYPE PERKERASAN             :   

LOKASI :           **STA**           **2+300**

KONDISI PERKERASAN           :   

LEBAR PERKERASAN            :    M

TYPE PERKERASAN             :   

NO. RUAS	NAMA RUAS	DPUPR KAB.BANJARNEGARA	PETUGAS SURVEY	HALAMAN
20	Wanasari - Pesangkalan	DPUPR KAB.BANJARNEGARA	FIRDAUS & DAMAS	12

**FOTO SURVEY KONDISI JALAN TAHUN 2025**

RUAS JALAN : Wanasari - Pesangkalan



LOKASI :           **STA**           **2+400**

KONDISI PERKERASAN           :   

LEBAR PERKERASAN            :    M

TYPE PERKERASAN             :   

LOKASI :           **STA**           **2+500**

KONDISI PERKERASAN           :   

LEBAR PERKERASAN            :    M

TYPE PERKERASAN             :   

NO. RUAS	NAMA RUAS	DPUPR KAB.BANJARNEGARA	PETUGAS SURVEY	HALAMAN
20	Wanasari - Pesangkalan	DPUPR KAB.BANJARNEGARA	FIRDAUS & DAMAS	13

**FOTO SURVEY KONDISI JALAN TAHUN 2025**

**RUAS JALAN : Wanasari - Pesangkalan**



LOKASI :           **STA            2+600**

LOKASI :           **STA            2+700**

KONDISI PERKERASAN           :     
 LEBAR PERKERASAN            :    M  
 TYPE PERKERASAN             :   

KONDISI PERKERASAN           :     
 LEBAR PERKERASAN            :    M  
 TYPE PERKERASAN             :   

NO. RUAS	NAMA RUAS	DPUPR KAB.BANJARNEGARA	PETUGAS SURVEY	HALAMAN
20	Wanasari - Pesangkalan		FIRDAUS & DAMAS	14

**FOTO SURVEY KONDISI JALAN TAHUN 2025**

**RUAS JALAN : Wanasari - Pesangkalan**



LOKASI :           **STA            2+800**

LOKASI :           **STA            2+900**


KONDISI PERKERASAN           :     
 LEBAR PERKERASAN            :    M  
 TYPE PERKERASAN             :   

KONDISI PERKERASAN           :     
 LEBAR PERKERASAN            :    M  
 TYPE PERKERASAN             :   


NO. RUAS	NAMA RUAS	DPUPR KAB.BANJARNEGARA	PETUGAS SURVEY	HALAMAN
20	Wanasari - Pesangkalan		FIRDAUS & DAMAS	15

**FOTO SURVEY KONDISI JALAN TAHUN 2025**

**RUAS JALAN : Wanasari - Pesangkalan**



27/09/2025 08:45:42  
 7°25'58"S 109°43'4"E  
 Kabupaten Banjarnegara  
 #Ruas I.20 Wanasari - Pesangkalan  
 #STA 3+000  
 #Survei Jalan #DPUPR Kab Banjarnegara



27/09/2025 08:46:38  
 7°26'1"S 109°43'6"E  
 Kabupaten Banjarnegara  
 #Ruas I.20 Wanasari - Pesangkalan  
 #STA 3+100  
 #Survei Jalan #DPUPR Kab Banjarnegara

LOKASI :           **STA            3+000**

LOKASI :           **STA            3+100**

KONDISI PERKERASAN           :     
 LEBAR PERKERASAN            :    M  
 TYPE PERKERASAN             :   

KONDISI PERKERASAN           :     
 LEBAR PERKERASAN            :    M  
 TYPE PERKERASAN             :   

NO. RUAS	NAMA RUAS	DPUPR KAB.BANJARNEGARA	PETUGAS SURVEY	HALAMAN
20	Wanasari - Pesangkalan		FIRDAUS & DAMAS	16

**FOTO SURVEY KONDISI JALAN TAHUN 2025**

**RUAS JALAN : Wanasari - Pesangkalan**



27/09/2025 08:47:28  
 7°26'4"S 109°43'7"E  
 Kabupaten Banjarnegara  
 #Ruas I.20 Wanasari - Pesangkalan  
 #STA 3+200  
 #Survei Jalan #DPUPR Kab Banjarnegara



27/09/2025 08:48:27  
 7°26'6"S 109°43'8"E  
 Kabupaten Banjarnegara  
 #Ruas I.20 Wanasari - Pesangkalan  
 #STA 3+300  
 #Survei Jalan #DPUPR Kab Banjarnegara

LOKASI :           **STA            3+200**

LOKASI :           **STA            3+300**

KONDISI PERKERASAN           :     
 LEBAR PERKERASAN            :    M  
 TYPE PERKERASAN             :   

KONDISI PERKERASAN           :     
 LEBAR PERKERASAN            :    M  
 TYPE PERKERASAN             :   

NO. RUAS	NAMA RUAS	DPUPR KAB.BANJARNEGARA	PETUGAS SURVEY	HALAMAN
20	Wanasari - Pesangkalan		FIRDAUS & DAMAS	17

**FOTO SURVEY KONDISI JALAN TAHUN 2025**

**RUAS JALAN : Wanasari - Pesangkalan**



LOKASI :           **STA**           **3+400**

LOKASI :           **STA**           **3+500**

KONDISI PERKERASAN : 

Baik
------

  
LEBAR PERKERASAN : 

4,5
-----

 M  
TYPE PERKERASAN : 

Aspal
-------

KONDISI PERKERASAN : 

Baik
------

  
LEBAR PERKERASAN : 

4,5
-----

 M  
TYPE PERKERASAN : 

Aspal
-------

NO. RUAS	NAMA RUAS	DPUPR KAB.BANJARNEGARA	PETUGAS SURVEY	HALAMAN
20	Wanasari - Pesangkalan		FIRDAUS & DAMAS	18

**FOTO SURVEY KONDISI JALAN TAHUN 2025**

**RUAS JALAN : Wanasari - Pesangkalan**



LOKASI :           **STA**           **3+600**

LOKASI :           **STA**           **3+700**

KONDISI PERKERASAN : 

Baik
------

  
LEBAR PERKERASAN : 

4,5
-----

 M  
TYPE PERKERASAN : 

Aspal
-------

KONDISI PERKERASAN : 

Baik
------

  
LEBAR PERKERASAN : 

4,5
-----

 M  
TYPE PERKERASAN : 

Aspal
-------

NO. RUAS	NAMA RUAS	DPUPR KAB.BANJARNEGARA	PETUGAS SURVEY	HALAMAN
20	Wanasari - Pesangkalan		FIRDAUS & DAMAS	19

**FOTO SURVEY KONDISI JALAN TAHUN 2025**

**RUAS JALAN : Wanasari - Pesangkalan**



LOKASI :           **STA                   3+800**

KONDISI PERKERASAN           :   

LEBAR PERKERASAN             :    M

TYPE PERKERASAN               :   

LOKASI :           **STA                   3+900**

KONDISI PERKERASAN           :   

LEBAR PERKERASAN             :    M

TYPE PERKERASAN               :   

NO. RUAS	NAMA RUAS	DPUPR KAB.BANJARNEGARA	PETUGAS SURVEY	HALAMAN
20	Wanasari - Pesangkalan		FIRDAUS & DAMAS	20

**FOTO SURVEY KONDISI JALAN TAHUN 2025**

**RUAS JALAN : Wanasari - Pesangkalan**



LOKASI :           **STA                   4+000**

KONDISI PERKERASAN           :   

LEBAR PERKERASAN             :    M

TYPE PERKERASAN               :   

LOKASI :           **STA                   4+100**

KONDISI PERKERASAN           :   

LEBAR PERKERASAN             :    M

TYPE PERKERASAN               :   

NO. RUAS	NAMA RUAS	DPUPR KAB.BANJARNEGARA	PETUGAS SURVEY	HALAMAN
20	Wanasari - Pesangkalan		FIRDAUS & DAMAS	21

**FOTO SURVEY KONDISI JALAN TAHUN 2025**

RUAS JALAN : Wanasari - Pesangkalan



LOKASI :           **STA           4+200**

KONDISI PERKERASAN           :   

LEBAR PERKERASAN            :    M

TYPE PERKERASAN             :   

LOKASI :           **STA           4+300**

KONDISI PERKERASAN           :   


LEBAR PERKERASAN            :    M

TYPE PERKERASAN             :   

NO. RUAS	NAMA RUAS	DPUPR KAB.BANJARNEGARA	PETUGAS SURVEY	HALAMAN
20	Wanasari - Pesangkalan		FIRDAUS & DAMAS	22

**FOTO SURVEY KONDISI JALAN TAHUN 2025**

RUAS JALAN : Wanasari - Pesangkalan



LOKASI :           **STA           4+400**

KONDISI PERKERASAN           :   

LEBAR PERKERASAN            :    M

TYPE PERKERASAN             :   

LOKASI :           **STA           4+500**

KONDISI PERKERASAN           :   

LEBAR PERKERASAN            :    M

TYPE PERKERASAN             :   

NO. RUAS	NAMA RUAS	DPUPR KAB.BANJARNEGARA	PETUGAS SURVEY	HALAMAN
20	Wanasari - Pesangkalan		FIRDAUS & DAMAS	23

**FOTO SURVEY KONDISI JALAN TAHUN 2025**

**RUAS JALAN : Wanasari - Pesangkalan**



LOKASI :           **STA            4+600**

LOKASI :           **STA            4+700**

KONDISI PERKERASAN           :    **Sedang**  
 LEBAR PERKERASAN            :    **4**            **M**  
 TYPE PERKERASAN             :    **Aspal**

KONDISI PERKERASAN           :    **Sedang**  
 LEBAR PERKERASAN            :    **4**            **M**  
 TYPE PERKERASAN             :    **Aspal**

NO. RUAS	NAMA RUAS	DPUPR KAB.BANJARNEGARA	PETUGAS SURVEY	HALAMAN
20	Wanasari - Pesangkalan		FIRDAUS & DAMAS	24

**FOTO SURVEY KONDISI JALAN TAHUN 2025**

**RUAS JALAN : Wanasari - Pesangkalan**



LOKASI :           **STA            4+800**

LOKASI :           **STA            4+900**

KONDISI PERKERASAN           :    **Baik**  
 LEBAR PERKERASAN            :    **4**            **M**  
 TYPE PERKERASAN             :    **Aspal**

KONDISI PERKERASAN           :    **Baik**  
 LEBAR PERKERASAN            :    **4,5**           **M**  
 TYPE PERKERASAN             :    **Aspal**

NO. RUAS	NAMA RUAS	DPUPR KAB.BANJARNEGARA	PETUGAS SURVEY	HALAMAN
20	Wanasari - Pesangkalan		FIRDAUS & DAMAS	25

**FOTO SURVEY KONDISI JALAN TAHUN 2025**

**RUAS JALAN : Wanasari - Pesangkalan**



LOKASI :           **STA           5+000**

KONDISI PERKERASAN           :    **Rusak Ringan**

LEBAR PERKERASAN            :    **4,5**            **M**

TYPE PERKERASAN             :    **Aspal**

LOKASI :           **STA           5+100**

KONDISI PERKERASAN           :    **Baik**

LEBAR PERKERASAN            :    **4,5**            **M**

TYPE PERKERASAN             :    **Aspal**

NO. RUAS	NAMA RUAS	DPUPR KAB.BANJARNEGARA	PETUGAS SURVEY	HALAMAN
20	Wanasari - Pesangkalan		FIRDAUS & DAMAS	26

**FOTO SURVEY KONDISI JALAN TAHUN 2025**  
**RUAS JALAN : Wanasari - Pesangkalan**



LOKASI :           **STA           5+200**

KONDISI PERKERASAN           :    **Sedang**

LEBAR PERKERASAN            :    **4,5**            **M**

TYPE PERKERASAN             :    **Aspal**

LOKASI :           **STA           5+300**

KONDISI PERKERASAN           :    **Sedang**

LEBAR PERKERASAN            :    **4,5**            **M**

TYPE PERKERASAN             :    **Aspal**

NO. RUAS	NAMA RUAS	DPUPR KAB.BANJARNEGARA	PETUGAS SURVEY	HALAMAN
20	Wanasari - Pesangkalan		FIRDAUS & DAMAS	27

**FOTO SURVEY KONDISI JALAN TAHUN 2025**  
**RUAS JALAN : Wanasari - Pesangkalan**



LOKASI :           **STA            5+400**

LOKASI :           **STA            5+481**

KONDISI PERKERASAN           :   **Rusak Ringan**  
 LEBAR PERKERASAN            :   **4,5** M  
 TYPE PERKERASAN             :   **Aspal**

KONDISI PERKERASAN           :   **Rusak Ringan**  
 LEBAR PERKERASAN            :   **4,5** M  
 TYPE PERKERASAN             :   **Aspal**

NO. RUAS	NAMA RUAS	DPUPR KAB.BANJARNEGARA	PETUGAS SURVEY	HALAMAN
20	Wanasari - Pesangkalan		FIRDAUS & DAMAS	28