


FOTO SURVEY KONDISI JALAN TAHUN 2025

RUAS JALAN : Pesurenan - Karangtengah



27/10/25 09:11:47
7,216472S 109,852575E
Kabupaten Banjarnegara
#Ruas V. 31 Pesurenan - Karangtengah
#STA 0+000
#Survei Jalan #DPUPR Kab Banjarnegara



27/10/25 09:14:35
7,215178S 109,852532E
Kabupaten Banjarnegara
#Ruas V. 31 Pesurenan - Karangtengah
#STA 0+100
#Survei Jalan #DPUPR Kab Banjarnegara

LOKASI : **STA 0+000**

KONDISI PERKERASAN : Baik
LEBAR PERKERASAN : 4 M
TYPE PERKERASAN : Aspal

LOKASI : **STA 0+100**

KONDISI PERKERASAN : Baik
LEBAR PERKERASAN : 4 M
TYPE PERKERASAN : Aspal

NO. RUAS	NAMA RUAS	DPUPR KAB.BANJARNEGARA	PETUGAS SURVEY	HALAMAN
V. 31	Pesurenan - Karangtengah		MELDA & DAHLAN	1

FOTO SURVEY KONDISI JALAN TAHUN 2025

RUAS JALAN : Pesurenan - Karangtengah



27/10/25 09:15:47
7,214520S 109,852423E
Kabupaten Banjarnegara
#Ruas V. 31 Pesurenan - Karangtengah
#STA 0+200
#Survei Jalan #DPUPR Kab Banjarnegara



27/10/25 09:17:20
7,214263S 109,852377E
Kabupaten Banjarnegara
#Ruas V. 31 Pesurenan - Karangtengah
#STA 0+220
#Survei Jalan #DPUPR Kab Banjarnegara

LOKASI : **STA 0+200**

KONDISI PERKERASAN : Sedang
LEBAR PERKERASAN : 4 M
TYPE PERKERASAN : Aspal

LOKASI : **STA 0+220**

KONDISI PERKERASAN : Rusak Ringan
LEBAR PERKERASAN : 4 M
TYPE PERKERASAN : Aspal

NO. RUAS	NAMA RUAS	DPUPR KAB.BANJARNEGARA	PETUGAS SURVEY	HALAMAN
V. 31	Pesurenan - Karangtengah		MELDA & DAHLAN	2

FOTO SURVEY KONDISI JALAN TAHUN 2025

RUAS JALAN : Pesurenan - Karangtengah



LOKASI : **STA 0+300**

LOKASI : **STA 0+400**

KONDISI PERKERASAN : Sedang
LEBAR PERKERASAN : 4 M
TYPE PERKERASAN : Aspal

KONDISI PERKERASAN : Baik
LEBAR PERKERASAN : 4 M
TYPE PERKERASAN : Aspal

NO. RUAS	NAMA RUAS	DPUPR KAB.BANJARNEGARA	PETUGAS SURVEY	HALAMAN
V. 31	Pesurenan - Karangtengah		MELDA & DAHLAN	3

FOTO SURVEY KONDISI JALAN TAHUN 2025

RUAS JALAN : Pesurenan - Karangtengah



LOKASI : **STA 0+500**

LOKASI : **STA 0+600**

KONDISI PERKERASAN : Baik
LEBAR PERKERASAN : 4 M
TYPE PERKERASAN : Aspal

KONDISI PERKERASAN : Sedang
LEBAR PERKERASAN : 4 M
TYPE PERKERASAN : Aspal

NO. RUAS	NAMA RUAS	DPUPR KAB.BANJARNEGARA	PETUGAS SURVEY	HALAMAN
V. 31	Pesurenan - Karangtengah		MELDA & DAHLAN	4

FOTO SURVEY KONDISI JALAN TAHUN 2025

RUAS JALAN : Pesurenan - Karangtengah



LOKASI : **STA 0+700**

KONDISI PERKERASAN : Baik
 LEBAR PERKERASAN : 4 M
 TYPE PERKERASAN : Aspal

LOKASI : **STA 0+800**

KONDISI PERKERASAN : Sedang
 LEBAR PERKERASAN : 4 M
 TYPE PERKERASAN : Aspal

NO. RUAS	NAMA RUAS	DPUPR KAB.BANJARNEGARA	PETUGAS SURVEY	HALAMAN
V. 31	Pesurenan - Karangtengah		MELDA & DAHLAN	5

FOTO SURVEY KONDISI JALAN TAHUN 2025

RUAS JALAN : Pesurenan - Karangtengah



27/10/25 09:25:53
7,208727S 109,852898E
Kabupaten Banjarnegara
#Ruas V. 31 Pesurenan - Karangtengah
#STA 0+900
#Survei Jalan #DPUPR Kab Banjarnegara



27/10/25 09:27:05
7,207900S 109,852557E
Kabupaten Banjarnegara
#Ruas V. 31 Pesurenan - Karangtengah
#STA 1+000
#Survei Jalan #DPUPR Kab Banjarnegara

LOKASI : **STA 0+900**

LOKASI : **STA 1+000**

KONDISI PERKERASAN : Rusak Ringan
LEBAR PERKERASAN : 4 M
TYPE PERKERASAN : Aspal

KONDISI PERKERASAN : Sedang
LEBAR PERKERASAN : 4 M
TYPE PERKERASAN : Aspal

NO. RUAS	NAMA RUAS	DPUPR KAB.BANJARNEGARA	PETUGAS SURVEY	HALAMAN
V. 31	Pesurenan - Karangtengah		MELDA & DAHLAN	6

FOTO SURVEY KONDISI JALAN TAHUN 2025

RUAS JALAN : Pesurenan - Karangtengah



27/10/25 09:28:24
7,207182S 109,851962E
Kabupaten Banjarnegara
#Ruas V. 31 Pesurenan - Karangtengah
#STA 1+100
#Survei Jalan #DPUPR Kab Banjarnegara



27/10/25 09:29:45
7,206817S 109,851302E
Kabupaten Banjarnegara
#Ruas V. 31 Pesurenan - Karangtengah
#STA 1+200
#Survei Jalan #DPUPR Kab Banjarnegara

LOKASI : **STA 1+100**

LOKASI : **STA 1+200**

KONDISI PERKERASAN : Sedang
LEBAR PERKERASAN : 4 M
TYPE PERKERASAN : Aspal

KONDISI PERKERASAN : Sedang
LEBAR PERKERASAN : 4 M
TYPE PERKERASAN : Aspal

NO. RUAS	NAMA RUAS	DPUPR KAB.BANJARNEGARA	PETUGAS SURVEY	HALAMAN
V. 31	Pesurenan - Karangtengah		MELDA & DAHLAN	7

FOTO SURVEY KONDISI JALAN TAHUN 2025

RUAS JALAN : Pesurenan - Karangtengah



27/10/25 09:31:10
7,206038S 109,851130E
Kabupaten Banjarnegara
#Ruas V.31 Pesurenan - Karangtengah
#STA 1+300
#Survei Jalan #DPUPR Kab Banjarnegara



27/10/25 09:32:55
7,205218S 109,851857E
Kabupaten Banjarnegara
#Ruas V.31 Pesurenan - Karangtengah
#STA 1+400
#Survei Jalan #DPUPR Kab Banjarnegara

LOKASI : **STA 1+300**

LOKASI : **STA 1+400**

KONDISI PERKERASAN : Sedang
LEBAR PERKERASAN : 4 M
TYPE PERKERASAN : Aspal

KONDISI PERKERASAN : Sedang
LEBAR PERKERASAN : 4 M
TYPE PERKERASAN : Aspal

NO. RUAS	NAMA RUAS	DPUPR KAB.BANJARNEGARA	PETUGAS SURVEY	HALAMAN
V. 31	Pesurenan - Karangtengah		MELDA & DAHLAN	8

FOTO SURVEY KONDISI JALAN TAHUN 2025

RUAS JALAN : Pesurenan - Karangtengah



27/10/25 09:34:03
7,205243S 109,852580E
Kabupaten Banjarnegara
#Ruas V.31 Pesurenan - Karangtengah
#STA 1+500
#Survei Jalan #DPUPR Kab Banjarnegara



27/10/25 09:35:09
7,204542S 109,852902E
Kabupaten Banjarnegara
#Ruas V.31 Pesurenan - Karangtengah
#STA 1+600
#Survei Jalan #DPUPR Kab Banjarnegara

LOKASI : **STA 1+500**

LOKASI : **STA 1+600**

KONDISI PERKERASAN : Rusak Ringan
LEBAR PERKERASAN : 4 M
TYPE PERKERASAN : Aspal

KONDISI PERKERASAN : Rusak Ringan
LEBAR PERKERASAN : 4 M
TYPE PERKERASAN : Aspal

NO. RUAS	NAMA RUAS	DPUPR KAB.BANJARNEGARA	PETUGAS SURVEY	HALAMAN
V. 31	Pesurenan - Karangtengah		MELDA & DAHLAN	9

FOTO SURVEY KONDISI JALAN TAHUN 2025

RUAS JALAN : Pesurenan - Karangtengah



27/10/25 09:37:18
7,203467S 109,853148E
Kabupaten Banjarnegara
#Ruas V. 31 Pesurenan - Karangtengah
#STA 1+700
#Survei Jalan #DPUPR Kab Banjarnegara



27/10/25 09:38:44
7,202800S 109,853450E
Kabupaten Banjarnegara
#Ruas V. 31 Pesurenan - Karangtengah
#STA 1+800
#Survei Jalan #DPUPR Kab Banjarnegara

LOKASI : **STA 1+700**

LOKASI : **STA 1+800**

KONDISI PERKERASAN : Rusak Ringan
LEBAR PERKERASAN : 4 M
TYPE PERKERASAN : Aspal

KONDISI PERKERASAN : Sedang
LEBAR PERKERASAN : 4 M
TYPE PERKERASAN : Aspal

NO. RUAS	NAMA RUAS	DPUPR KAB.BANJARNEGARA	PETUGAS SURVEY	HALAMAN
V. 31	Pesurenan - Karangtengah		MELDA & DAHLAN	10

FOTO SURVEY KONDISI JALAN TAHUN 2025

RUAS JALAN : Pesurenan - Karangtengah



27/10/25 09:39:55
7,201928S 109,853847E
Kabupaten Banjarnegara
#Ruas V. 31 Pesurenan - Karangtengah
#STA 1+900
#Survei Jalan #DPUPR Kab Banjarnegara



27/10/25 09:41:21
7,201135S 109,853740E
Kabupaten Banjarnegara
#Ruas V. 31 Pesurenan - Karangtengah
#STA 2+000
#Survei Jalan #DPUPR Kab Banjarnegara

LOKASI : **STA 1+900**

LOKASI : **STA 2+000**

KONDISI PERKERASAN : Rusak Ringan
LEBAR PERKERASAN : 4 M
TYPE PERKERASAN : Aspal

KONDISI PERKERASAN : Rusak Ringan
LEBAR PERKERASAN : 4 M
TYPE PERKERASAN : Aspal

NO. RUAS	NAMA RUAS	DPUPR KAB.BANJARNEGARA	PETUGAS SURVEY	HALAMAN
V. 31	Pesurenan - Karangtengah		MELDA & DAHLAN	11

FOTO SURVEY KONDISI JALAN TAHUN 2025

RUAS JALAN : Pesurenan - Karangtengah



27/10/25 09:42:54
7,200637S 109,853098E
Kabupaten Banjarnegara
#Ruas V. 31 Pesurenan - Karangtengah
#STA 2+100
#Survei Jalan #DPUPR Kab Banjarnegara



27/10/25 09:44:33
7,199992S 109,852282E
Kabupaten Banjarnegara
#Ruas V. 31 Pesurenan - Karangtengah
#STA 2+200
#Survei Jalan #DPUPR Kab Banjarnegara

LOKASI : **STA 2+100**

LOKASI : **STA 2+200**


KONDISI PERKERASAN : Sedang
LEBAR PERKERASAN : 4 M
TYPE PERKERASAN : Aspal

KONDISI PERKERASAN : Rusak Ringan
LEBAR PERKERASAN : 4 M
TYPE PERKERASAN : Aspal

NO. RUAS	NAMA RUAS	DPUPR KAB.BANJARNEGARA	PETUGAS SURVEY	HALAMAN
V. 31	Pesurenan - Karangtengah		MELDA & DAHLAN	12

FOTO SURVEY KONDISI JALAN TAHUN 2025

RUAS JALAN : Pesurenan - Karangtengah



27/10/25 09:45:51
7,199317S 109,851950E
Kabupaten Banjarnegara
#Ruas V. 31 Pesurenan - Karangtengah
#STA 2+300
#Survei Jalan #DPUPR Kab Banjarnegara



27/10/25 09:47:02
7,198682S 109,852533E
Kabupaten Banjarnegara
#Ruas V. 31 Pesurenan - Karangtengah
#STA 2+400
#Survei Jalan #DPUPR Kab Banjarnegara

LOKASI : **STA 2+300**

LOKASI : **STA 2+400**

KONDISI PERKERASAN : Baik
LEBAR PERKERASAN : 4 M
TYPE PERKERASAN : Aspal

KONDISI PERKERASAN : Rusak Ringan
LEBAR PERKERASAN : 4 M
TYPE PERKERASAN : Aspal

NO. RUAS	NAMA RUAS	DPUPR KAB.BANJARNEGARA	PETUGAS SURVEY	HALAMAN
V. 31	Pesurenan - Karangtengah		MELDA & DAHLAN	13

FOTO SURVEY KONDISI JALAN TAHUN 2025

RUAS JALAN : Pesurenan - Karangtengah



LOKASI : **STA 2+500**

LOKASI : **STA 2+600**

KONDISI PERKERASAN : Rusak Ringan
LEBAR PERKERASAN : 4 M
TYPE PERKERASAN : Aspal

KONDISI PERKERASAN : Baik
LEBAR PERKERASAN : 4 M
TYPE PERKERASAN : Aspal

NO. RUAS	NAMA RUAS	DPUPR KAB.BANJARNEGARA	PETUGAS SURVEY	HALAMAN
V. 31	Pesurenan - Karangtengah		MELDA & DAHLAN	14

FOTO SURVEY KONDISI JALAN TAHUN 2025

RUAS JALAN : Pesurenan - Karangtengah



LOKASI : **STA 2+700**

LOKASI : **STA 2+800**

KONDISI PERKERASAN : Baik
LEBAR PERKERASAN : 4 M
TYPE PERKERASAN : Aspal

KONDISI PERKERASAN : Rusak Ringan
LEBAR PERKERASAN : 4 M
TYPE PERKERASAN : Aspal

NO. RUAS	NAMA RUAS	DPUPR KAB.BANJARNEGARA	PETUGAS SURVEY	HALAMAN
V. 31	Pesurenan - Karangtengah		MELDA & DAHLAN	15

FOTO SURVEY KONDISI JALAN TAHUN 2025

RUAS JALAN : Pesurenan - Karangtengah



27/10/25 09:53:36
7,197122S 109,856825E
Kabupaten Banjarnegara
#Ruas V. 31 Pesurenan - Karangtengah
#STA 2+900
#Survei Jalan #DPUPR Kab Banjarnegara



27/10/25 09:54:59
7,197140S 109,857512E
Kabupaten Banjarnegara
#Ruas V. 31 Pesurenan - Karangtengah
#STA 3+000
#Survei Jalan #DPUPR Kab Banjarnegara

LOKASI : **STA 2+900**

LOKASI : **STA 3+000**

KONDISI PERKERASAN : Sedang
LEBAR PERKERASAN : 4 M
TYPE PERKERASAN : Aspal

KONDISI PERKERASAN : Baik
LEBAR PERKERASAN : 4 M
TYPE PERKERASAN : Aspal

NO. RUAS	NAMA RUAS	DPUPR KAB.BANJARNEGARA	PETUGAS SURVEY	HALAMAN
V. 31	Pesurenan - Karangtengah		MELDA & DAHLAN	16

FOTO SURVEY KONDISI JALAN TAHUN 2025

RUAS JALAN : Pesurenan - Karangtengah



27/10/25 09:56:06
7,196957S 109,858218E
Kabupaten Banjarnegara
#Ruas V. 31 Pesurenan - Karangtengah
#STA 3+100
#Survei Jalan #DPUPR Kab Banjarnegara



27/10/25 09:57:14
7,197297S 109,859047E
Kabupaten Banjarnegara
#Ruas V. 31 Pesurenan - Karangtengah
#STA 3+200
#Survei Jalan #DPUPR Kab Banjarnegara

LOKASI : **STA 3+100**

LOKASI : **STA 3+200**

KONDISI PERKERASAN : Baik
LEBAR PERKERASAN : 4 M
TYPE PERKERASAN : Aspal

KONDISI PERKERASAN : Baik
LEBAR PERKERASAN : 4 M
TYPE PERKERASAN : Aspal

NO. RUAS	NAMA RUAS	DPUPR KAB.BANJARNEGARA	PETUGAS SURVEY	HALAMAN
V. 31	Pesurenan - Karangtengah		MELDA & DAHLAN	17

FOTO SURVEY KONDISI JALAN TAHUN 2025

RUAS JALAN : Pesurenan - Karangtengah



LOKASI : **STA 3+300**

LOKASI : **STA 3+400**

KONDISI PERKERASAN : Sedang
LEBAR PERKERASAN : 4 M
TYPE PERKERASAN : Aspal

KONDISI PERKERASAN : Sedang
LEBAR PERKERASAN : 4 M
TYPE PERKERASAN : Aspal

NO. RUAS V. 31	NAMA RUAS Pesurenan - Karangtengah	DPUPR KAB.BANJARNEGARA	PETUGAS SURVEY MELDA & DAHLAN	HALAMAN 18
--------------------------	--	-------------------------------	---	----------------------

FOTO SURVEY KONDISI JALAN TAHUN 2025

RUAS JALAN : Pesurenan - Karangtengah



LOKASI : **STA 3+500**

LOKASI : **STA 3+600**

KONDISI PERKERASAN : Baik
LEBAR PERKERASAN : 4 M
TYPE PERKERASAN : Aspal

KONDISI PERKERASAN : Baik
LEBAR PERKERASAN : 4 M
TYPE PERKERASAN : Aspal

NO. RUAS V. 31	NAMA RUAS Pesurenan - Karangtengah	DPUPR KAB.BANJARNEGARA	PETUGAS SURVEY MELDA & DAHLAN	HALAMAN 19
--------------------------	--	-------------------------------	---	----------------------

FOTO SURVEY KONDISI JALAN TAHUN 2025

RUAS JALAN : Pesurenan - Karangtengah



27/10/25 10:03:11
7,197273S 109,863388E
Kabupaten Temanggung
#Ruas V. 31 Pesurenan - Karangtengah
#STA 3+700
#Survei Jalan #DPUPR Kab Banjarnegara



27/10/25 10:04:09
7,196765S 109,864130E
Kabupaten Temanggung
#Ruas V. 31 Pesurenan - Karangtengah
#STA 3+800
#Survei Jalan #DPUPR Kab Banjarnegara

LOKASI : **STA 3+700**

LOKASI : **STA 3+800**

KONDISI PERKERASAN : Rusak Ringan
LEBAR PERKERASAN : 4 M
TYPE PERKERASAN : Aspal

KONDISI PERKERASAN : Baik
LEBAR PERKERASAN : 4 M
TYPE PERKERASAN : Aspal

NO. RUAS V. 31	NAMA RUAS Pesurenan - Karangtengah	DPUPR KAB.BANJARNEGARA	PETUGAS SURVEY MELDA & DAHLAN	HALAMAN 20
-------------------	---------------------------------------	------------------------	----------------------------------	---------------

FOTO SURVEY KONDISI JALAN TAHUN 2025

RUAS JALAN : Pesurenan - Karangtengah



27/10/25 10:05:52
7,196263S 109,864910E
Kabupaten Temanggung
#Ruas V. 31 Pesurenan - Karangtengah
#STA 3+900
#Survei Jalan #DPUPR Kab Banjarnegara



27/10/25 10:07:25
7,196680S 109,865585E
Kabupaten Banjarnegara
#Ruas V. 31 Pesurenan - Karangtengah
#STA 4+000
#Survei Jalan #DPUPR Kab Banjarnegara

LOKASI : **STA 3+900**

LOKASI : **STA 4+000**

KONDISI PERKERASAN : Baik
LEBAR PERKERASAN : 4 M
TYPE PERKERASAN : Aspal

KONDISI PERKERASAN : Sedang
LEBAR PERKERASAN : 4 M
TYPE PERKERASAN : Aspal

NO. RUAS V. 31	NAMA RUAS Pesurenan - Karangtengah	DPUPR KAB.BANJARNEGARA	PETUGAS SURVEY MELDA & DAHLAN	HALAMAN 21
-------------------	---------------------------------------	------------------------	----------------------------------	---------------

FOTO SURVEY KONDISI JALAN TAHUN 2025

RUAS JALAN : Pesurenan - Karangtengah



LOKASI : **STA 4+100**

KONDISI PERKERASAN : Rusak Ringan

LEBAR PERKERASAN : 4 M

TYPE PERKERASAN : Aspal

LOKASI : **STA 4+200**

KONDISI PERKERASAN : Sedang

LEBAR PERKERASAN : 4 M

TYPE PERKERASAN : Aspal

NO. RUAS V. 31	NAMA RUAS Pesurenan - Karangtengah	DPUPR KAB.BANJARNEGARA	PETUGAS SURVEY MELDA & DAHLAN	HALAMAN 22
--------------------------	--	-------------------------------	---	----------------------

FOTO SURVEY KONDISI JALAN TAHUN 2025

RUAS JALAN : Pesurenan - Karangtengah



LOKASI : **STA 4+300**

KONDISI PERKERASAN : Baik

LEBAR PERKERASAN : 4 M

TYPE PERKERASAN : Aspal

LOKASI : **STA 4+400**

KONDISI PERKERASAN : Baik

LEBAR PERKERASAN : 4 M

TYPE PERKERASAN : Aspal

NO. RUAS V. 31	NAMA RUAS Pesurenan - Karangtengah	DPUPR KAB.BANJARNEGARA	PETUGAS SURVEY MELDA & DAHLAN	HALAMAN 23
--------------------------	--	-------------------------------	---	----------------------

FOTO SURVEY KONDISI JALAN TAHUN 2025

RUAS JALAN : Pesurenan - Karangtengah



LOKASI : **STA 4+500**

LOKASI : **STA 4+600**


KONDISI PERKERASAN : Rusak Ringan
LEBAR PERKERASAN : 5 M
TYPE PERKERASAN : Aspal

KONDISI PERKERASAN : Baik
LEBAR PERKERASAN : 5 M
TYPE PERKERASAN : Aspal

NO. RUAS	NAMA RUAS	DPUPR KAB.BANJARNEGARA	PETUGAS SURVEY	HALAMAN
V. 31	Pesurenan - Karangtengah		MELDA & DAHLAN	24

FOTO SURVEY KONDISI JALAN TAHUN 2025

RUAS JALAN : Pesurenan - Karangtengah



LOKASI : **STA 4+700**

LOKASI : **STA 4+800**

KONDISI PERKERASAN : Baik
LEBAR PERKERASAN : 5 M
TYPE PERKERASAN : Aspal

KONDISI PERKERASAN : Baik
LEBAR PERKERASAN : 5 M
TYPE PERKERASAN : Aspal

NO. RUAS	NAMA RUAS	DPUPR KAB.BANJARNEGARA	PETUGAS SURVEY	HALAMAN
V. 31	Pesurenan - Karangtengah		MELDA & DAHLAN	25

FOTO SURVEY KONDISI JALAN TAHUN 2025

RUAS JALAN : Pesurenan - Karangtengah



27/10/25 10:18:27
7,198042S 109,873362E
Kabupaten Banjarnegara
#Ruas V. 31 Pesurenan - Karangtengah
#STA 4+900
#Survei Jalan #DPUPR Kab Banjarnegara



27/10/25 10:20:02
7,198572S 109,874172E
Kabupaten Banjarnegara
#Ruas V. 31 Pesurenan - Karangtengah
#STA 5+000
#Survei Jalan #DPUPR Kab Banjarnegara

LOKASI : STA 4+900

LOKASI : STA 5+000

KONDISI PERKERASAN : Baik
LEBAR PERKERASAN : 5 M
TYPE PERKERASAN : Aspal

KONDISI PERKERASAN : Baik
LEBAR PERKERASAN : 5 M
TYPE PERKERASAN : Aspal

NO. RUAS	NAMA RUAS	DPUPR KAB.BANJARNEGARA	PETUGAS SURVEY	HALAMAN
V. 31	Pesurenan - Karangtengah		MELDA & DAHLAN	26

FOTO SURVEY KONDISI JALAN TAHUN 2025

RUAS JALAN : Pesurenan - Karangtengah



27/10/25 10:21:20
7,198768S 109,875100E
Kabupaten Banjarnegara
#Ruas V. 31 Pesurenan - Karangtengah
#STA 5+100
#Survei Jalan #DPUPR Kab Banjarnegara



27/10/25 10:22:44
7,198683S 109,875867E
Kabupaten Banjarnegara
#Ruas V. 31 Pesurenan - Karangtengah
#STA 5+200
#Survei Jalan #DPUPR Kab Banjarnegara

LOKASI : STA 5+100

LOKASI : STA 5+200

KONDISI PERKERASAN : Baik
LEBAR PERKERASAN : 5 M
TYPE PERKERASAN : Aspal

KONDISI PERKERASAN : Baik
LEBAR PERKERASAN : 5 M
TYPE PERKERASAN : Aspal

NO. RUAS	NAMA RUAS	DPUPR KAB.BANJARNEGARA	PETUGAS SURVEY	HALAMAN
V. 31	Pesurenan - Karangtengah		MELDA & DAHLAN	27

FOTO SURVEY KONDISI JALAN TAHUN 2025

RUAS JALAN : Pesurenan - Karangtengah





LOKASI : **STA 5+300**

LOKASI : **STA 5+400**

KONDISI PERKERASAN : Baik
LEBAR PERKERASAN : 5 M
TYPE PERKERASAN : Aspal

KONDISI PERKERASAN : Baik
LEBAR PERKERASAN : 5 M
TYPE PERKERASAN : Aspal

NO. RUAS V. 31	NAMA RUAS Pesurenan - Karangtengah	DPUPR KAB.BANJARNEGARA	PETUGAS SURVEY MELDA & DAHLAN	HALAMAN 28
-------------------	---------------------------------------	------------------------	----------------------------------	---------------

FOTO SURVEY KONDISI JALAN TAHUN 2025

RUAS JALAN : Pesurenan - Karangtengah



LOKASI : **STA 5+500**

LOKASI : **STA 5+600**

KONDISI PERKERASAN : Baik
LEBAR PERKERASAN : 5 M
TYPE PERKERASAN : Aspal

KONDISI PERKERASAN : Baik
LEBAR PERKERASAN : 5 M
TYPE PERKERASAN : Aspal

NO. RUAS V. 31	NAMA RUAS Pesurenan - Karangtengah	DPUPR KAB.BANJARNEGARA	PETUGAS SURVEY MELDA & DAHLAN	HALAMAN 29
-------------------	---------------------------------------	------------------------	----------------------------------	---------------

FOTO SURVEY KONDISI JALAN TAHUN 2025

RUAS JALAN : Pesurenan - Karangtengah





27/10/25 10:29:02
7,199368S 109,879958E
Kabupaten Banjarnegara
#Ruas V. 31 Pesurenan - Karangtengah
#STA 5+700
#Survei Jalan #DPUPR Kab Banjarnegara



27/10/25 10:30:48
7,199597S 109,880918E
Kabupaten Banjarnegara
#Ruas V. 31 Pesurenan - Karangtengah
#STA 5+800
#Survei Jalan #DPUPR Kab Banjarnegara

LOKASI : STA 5+700

LOKASI : STA 5+800

KONDISI PERKERASAN : Baik
LEBAR PERKERASAN : 5 M
TYPE PERKERASAN : Aspal

KONDISI PERKERASAN : Sedang
LEBAR PERKERASAN : 5 M
TYPE PERKERASAN : Aspal

NO. RUAS V. 31	NAMA RUAS Pesurenan - Karangtengah	DPUPR KAB.BANJARNEGARA	PETUGAS SURVEY MELDA & DAHLAN	HALAMAN 30
-------------------	---------------------------------------	------------------------	----------------------------------	---------------

FOTO SURVEY KONDISI JALAN TAHUN 2025

RUAS JALAN : Pesurenan - Karangtengah



27/10/25 10:32:20
7,200000S 109,881548E
Kabupaten Banjarnegara
#Ruas V. 31 Pesurenan - Karangtengah
#STA 5+900
#Survei Jalan #DPUPR Kab Banjarnegara



27/10/25 10:33:51
7,200462S 109,882540E
Kabupaten Banjarnegara
#Ruas V. 31 Pesurenan - Karangtengah
#STA 6+000
#Survei Jalan #DPUPR Kab Banjarnegara

LOKASI : STA 5+900

LOKASI : STA 6+000

KONDISI PERKERASAN : Sedang
LEBAR PERKERASAN : 5 M
TYPE PERKERASAN : Aspal

KONDISI PERKERASAN : Baik
LEBAR PERKERASAN : 5 M
TYPE PERKERASAN : Aspal

NO. RUAS V. 31	NAMA RUAS Pesurenan - Karangtengah	DPUPR KAB.BANJARNEGARA	PETUGAS SURVEY MELDA & DAHLAN	HALAMAN 31
-------------------	---------------------------------------	------------------------	----------------------------------	---------------

FOTO SURVEY KONDISI JALAN TAHUN 2025

RUAS JALAN : Pesurenan - Karangtengah





27/10/25 10:35:02
7,200597S 109,883442E
Kabupaten Banjarnegara
#Ruas V. 31 Pesurenan - Karangtengah
#STA 6+100
#Survei Jalan #DPUPR Kab Banjarnegara



27/10/25 10:35:59
7,201148S 109,883987E
Kabupaten Banjarnegara
#Ruas V. 31 Pesurenan - Karangtengah
#STA 6+200
#Survei Jalan #DPUPR Kab Banjarnegara

LOKASI : STA 6+100

KONDISI PERKERASAN : Sedang
LEBAR PERKERASAN : 5 M
TYPE PERKERASAN : Aspal

LOKASI : STA 6+200

KONDISI PERKERASAN : Rusak Ringan
LEBAR PERKERASAN : 5 M
TYPE PERKERASAN : Aspal

NO. RUAS	NAMA RUAS	DPUPR KAB.BANJARNEGARA	PETUGAS SURVEY	HALAMAN
V. 31	Pesurenan - Karangtengah		MELDA & DAHLAN	32

FOTO SURVEY KONDISI JALAN TAHUN 2025

RUAS JALAN : Pesurenan - Karangtengah



27/10/25 10:37:24
7,201895S 109,884562E
Kabupaten Banjarnegara
#Ruas V. 31 Pesurenan - Karangtengah
#STA 6+300
#Survei Jalan #DPUPR Kab Banjarnegara



27/10/25 12:35:52
7,201978S 109,885515E
Kabupaten Banjarnegara
#Ruas V. 31 Pesurenan - Karangtengah
#STA 6+400
#Survei Jalan #DPUPR Kab Banjarnegara

LOKASI : STA 6+300

KONDISI PERKERASAN : Rusak Ringan
LEBAR PERKERASAN : 5 M
TYPE PERKERASAN : Aspal

LOKASI : STA 6+400

KONDISI PERKERASAN : Sedang
LEBAR PERKERASAN : 5 M
TYPE PERKERASAN : Aspal

NO. RUAS	NAMA RUAS	DPUPR KAB.BANJARNEGARA	PETUGAS SURVEY	HALAMAN
V. 31	Pesurenan - Karangtengah		MELDA & DAHLAN	33

FOTO SURVEY KONDISI JALAN TAHUN 2025

RUAS JALAN : Pesurenan - Karangtengah





LOKASI : STA 6+500

LOKASI : STA 6+600

KONDISI PERKERASAN : Sedang
LEBAR PERKERASAN : 5 M
TYPE PERKERASAN : Aspal

KONDISI PERKERASAN : Sedang
LEBAR PERKERASAN : 5 M
TYPE PERKERASAN : Aspal

NO. RUAS	NAMA RUAS	DPUPR KAB.BANJARNEGARA	PETUGAS SURVEY	HALAMAN
V. 31	Pesurenan - Karangtengah		MELDA & DAHLAN	34

FOTO SURVEY KONDISI JALAN TAHUN 2025

RUAS JALAN : Pesurenan - Karangtengah



LOKASI : STA 6+700

LOKASI : STA 6+800


KONDISI PERKERASAN : Baik
LEBAR PERKERASAN : 5 M
TYPE PERKERASAN : Aspal

KONDISI PERKERASAN : Rusak Ringan
LEBAR PERKERASAN : 5 M
TYPE PERKERASAN : Aspal

NO. RUAS	NAMA RUAS	DPUPR KAB.BANJARNEGARA	PETUGAS SURVEY	HALAMAN
V. 31	Pesurenan - Karangtengah		MELDA & DAHLAN	35

FOTO SURVEY KONDISI JALAN TAHUN 2025

RUAS JALAN : Pesurenan - Karangtengah





LOKASI : **STA 6+900**

KONDISI PERKERASAN : Sedang

LEBAR PERKERASAN : 5 M

TYPE PERKERASAN : Aspal

LOKASI : **STA 7+000**

KONDISI PERKERASAN : Sedang

LEBAR PERKERASAN : 5 M

TYPE PERKERASAN : Aspal

NO. RUAS V. 31	NAMA RUAS Pesurenan - Karangtengah	DPUPR KAB.BANJARNEGARA	PETUGAS SURVEY MELDA & DAHLAN	HALAMAN 36
--------------------------	--	-------------------------------	---	----------------------

FOTO SURVEY KONDISI JALAN TAHUN 2025
RUAS JALAN : Pesurenan - Karangtengah



LOKASI : **STA 7+100**

KONDISI PERKERASAN : Sedang

LEBAR PERKERASAN : 5 M

TYPE PERKERASAN : Aspal

LOKASI : **STA 7+200**

KONDISI PERKERASAN : Baik

LEBAR PERKERASAN : 5 M

TYPE PERKERASAN : Aspal

NO. RUAS V. 31	NAMA RUAS Pesurenan - Karangtengah	DPUPR KAB.BANJARNEGARA	PETUGAS SURVEY MELDA & DAHLAN	HALAMAN 37
--------------------------	--	-------------------------------	---	----------------------

FOTO SURVEY KONDISI JALAN TAHUN 2025
RUAS JALAN : Pesurenan - Karangtengah





LOKASI : **STA 7+300**

LOKASI : **STA**

KONDISI PERKERASAN : Baik
 LEBAR PERKERASAN : 5 M
 TYPE PERKERASAN : Aspal

KONDISI PERKERASAN
 LEBAR PERKERASAN
 TYPE PERKERASAN

NO. RUAS V. 31	NAMA RUAS Pesurenan - Karangtengah	DPUPR KAB.BANJARNEGARA	PETUGAS SURVEY MELDA & DAHLAN	HALAMAN 38
--------------------------	--	-------------------------------	---	----------------------